

Comune di SPECCHIA

Provincia di LECCE

RECUPERO AMBIENTALE E RIUSO DELLA CAVA IN CONTRADA
MAGNONE' PER DESTINARLA ALLA ORGANIZZAZIONE DI
SPETTACOLI (CENTRO EVENTI)

Intervento comportante variante urbanistica al dirigente P.U.G.
Richiesta attuazione proceduta ai ai D.P.R. 16/2010

Proprietà:
- Masselli Pasqualina via S. Maggiono s. 120/5 1951 nel lotto residenze alla via Prova Maggiono -
- Immatricolato in cata. C. 145C/24.152/571942
- Masselli Pasqualina via S. Maggiono s. 120/5 1950 nel lotto residenze alla via D. Alighieri s. 111
con C.F. 145C/24.152/571942

Ubicazione:
Strada Provinciale n°75 - Contrada Magnone 72040 Specchia (LE)

Elaborato	7.e	PROGETTO PER IL CONSOLIDAMENTO DELLA CAVA - Carta geologica e sezioni Geologiche
-----------	-----	---

PROGETTISTI	CAPUTO PARTNERSHIP s.r.l. - Arch. Paolo CAPUTO
Inq. Vito Antonio GIANNECO	Geol. Marcello DE DONATIS

DATA: Giugno 2015	Masselli Pasqualina	Masselli Vincenzo
I Proprietari:		

SABIE PLEISTOCENICHE

Formazione costituita essenzialmente
da biomicriti e calcareniti ricche di foraminiferi bentonici,
litologicamente risulta alquanto
omogenea in genere ben stratificata di colore giallastro.

CALCARENITI DI GRAVINA

Calcareniti bioelastiche, a grana media, da grigio chiare
a giallastre di norma massicce, porose (tufo calcareo).
Occasionalmente orizzonti argillosi consentono
talvolta la presenza di piccole falde idriche sospese.
(Pleistocene inferiore).

CALCARE DI ALTAMURA

Calcarei dolomitici, compatti tenaci, in strati e banchi, talora
riccamente fossiliferi, cui si alternano
livelli dolomitici di colore grigio.
Corrispondono alla sedimentazione prodottasi essenzialmente
nelle estese aree di laguna della piattaforma
apula (Mastrichiano).

- +

Strati orizzontali
- ✕

Strati con pendenza inferiore a 10°
- ↗

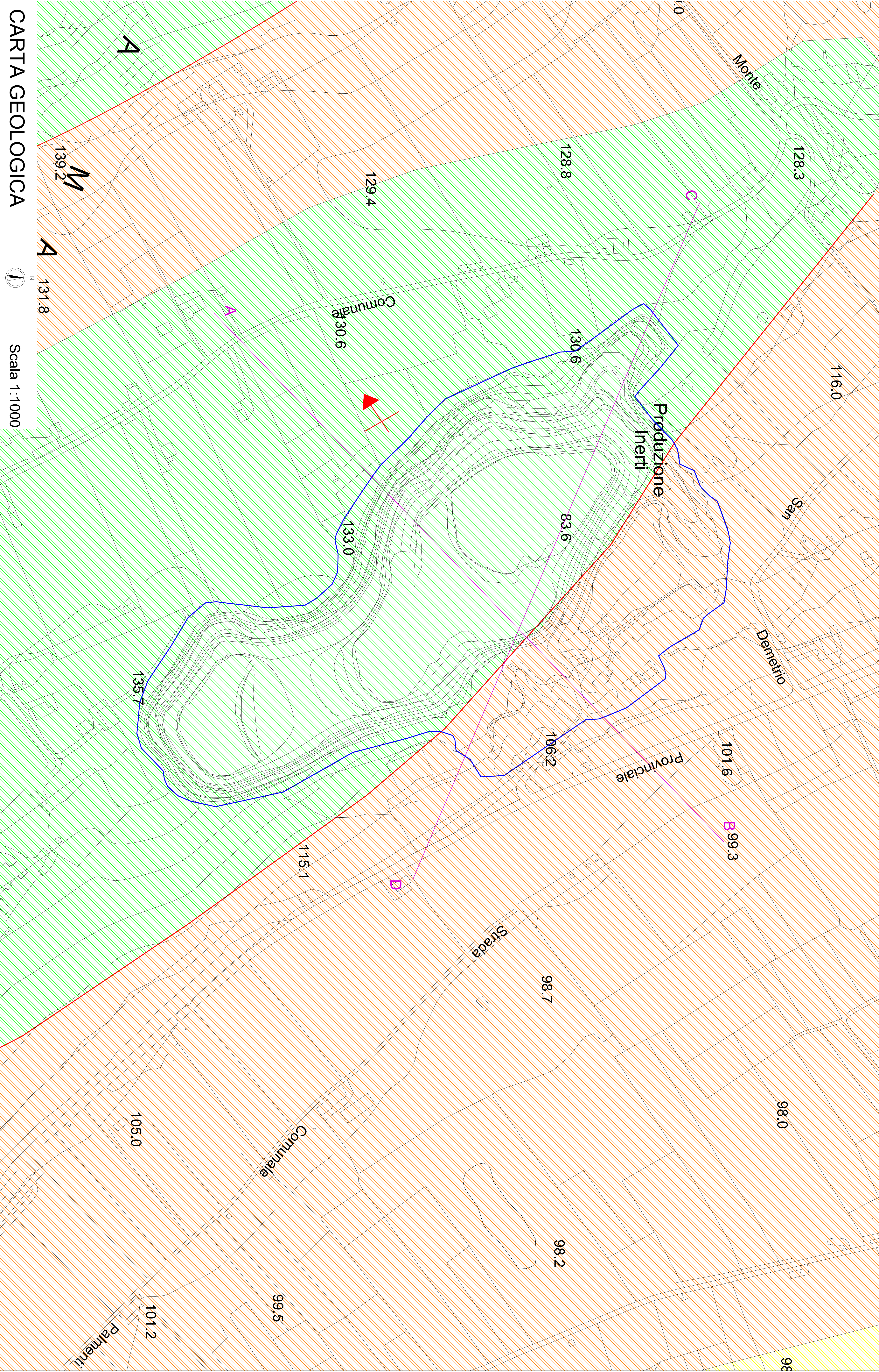
Faglia diretta
- Traccia di sezione
- Area indagata

CALCARENITI DI GRAVINA

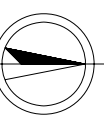
Calcareniti bioelastiche, a grana media, da grigio chiare
a giallastre di norma massicce, porose (tufo calcareo).
Occasionalmente orizzonti argillosi consentono
talvolta la presenza di piccole falde idriche sospese.
(Pleistocene inferiore).

CALCARE DI ALTAMURA

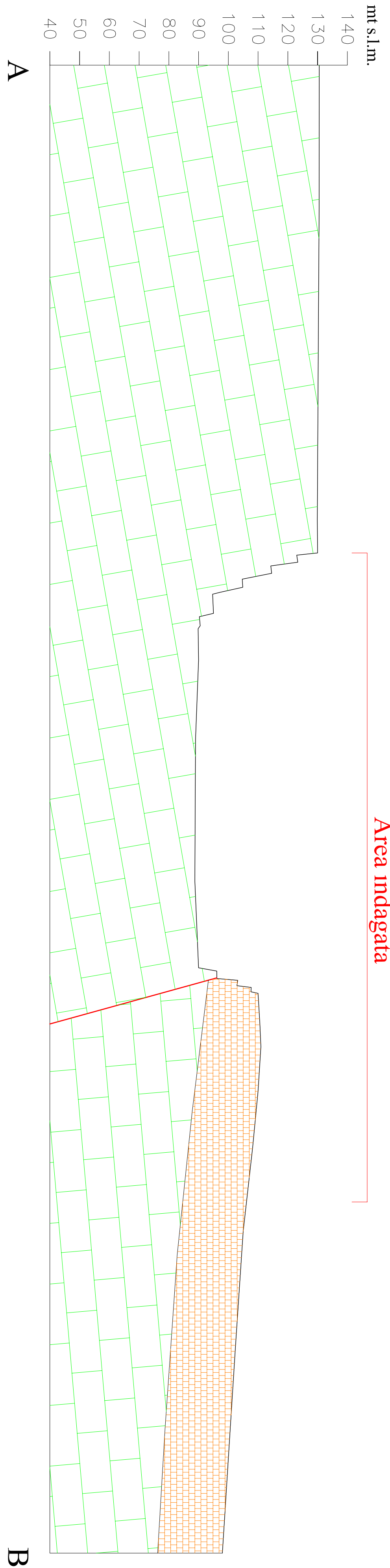
Calcarei dolomitici, compatti tenaci, in strati e banchi, talora
riccamente fossiliferi, cui si alternano
livelli dolomitici di colore grigio.
Corrispondono alla sedimentazione prodottasi essenzialmente
nelle estese aree di laguna della piattaforma
apula (Mastrichiano).



CARTA GEOLOGICA



Scala 1:1000

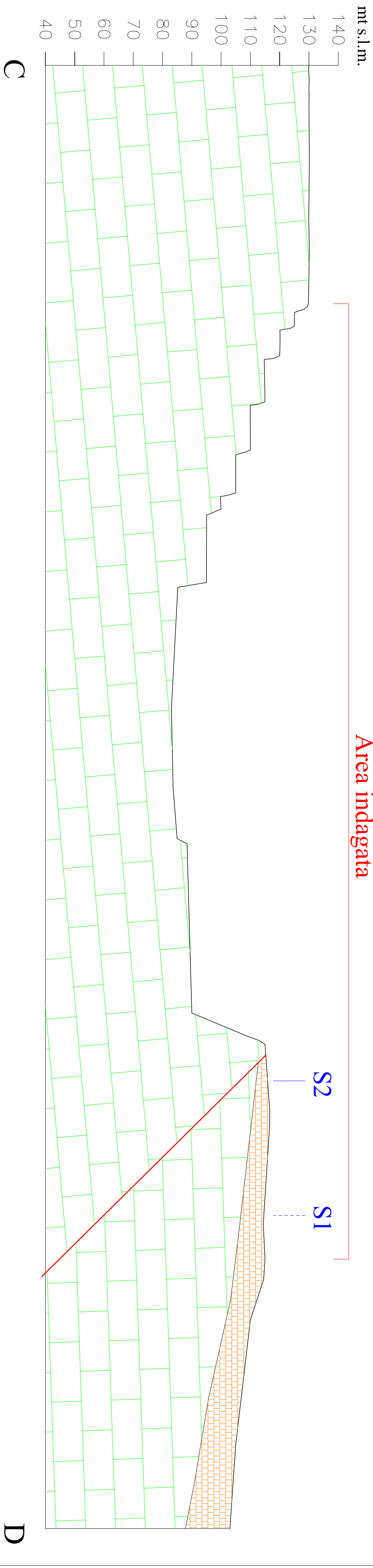


A

B

SEZIONI GEOLOGICHE

Scala 1:1000



C

D